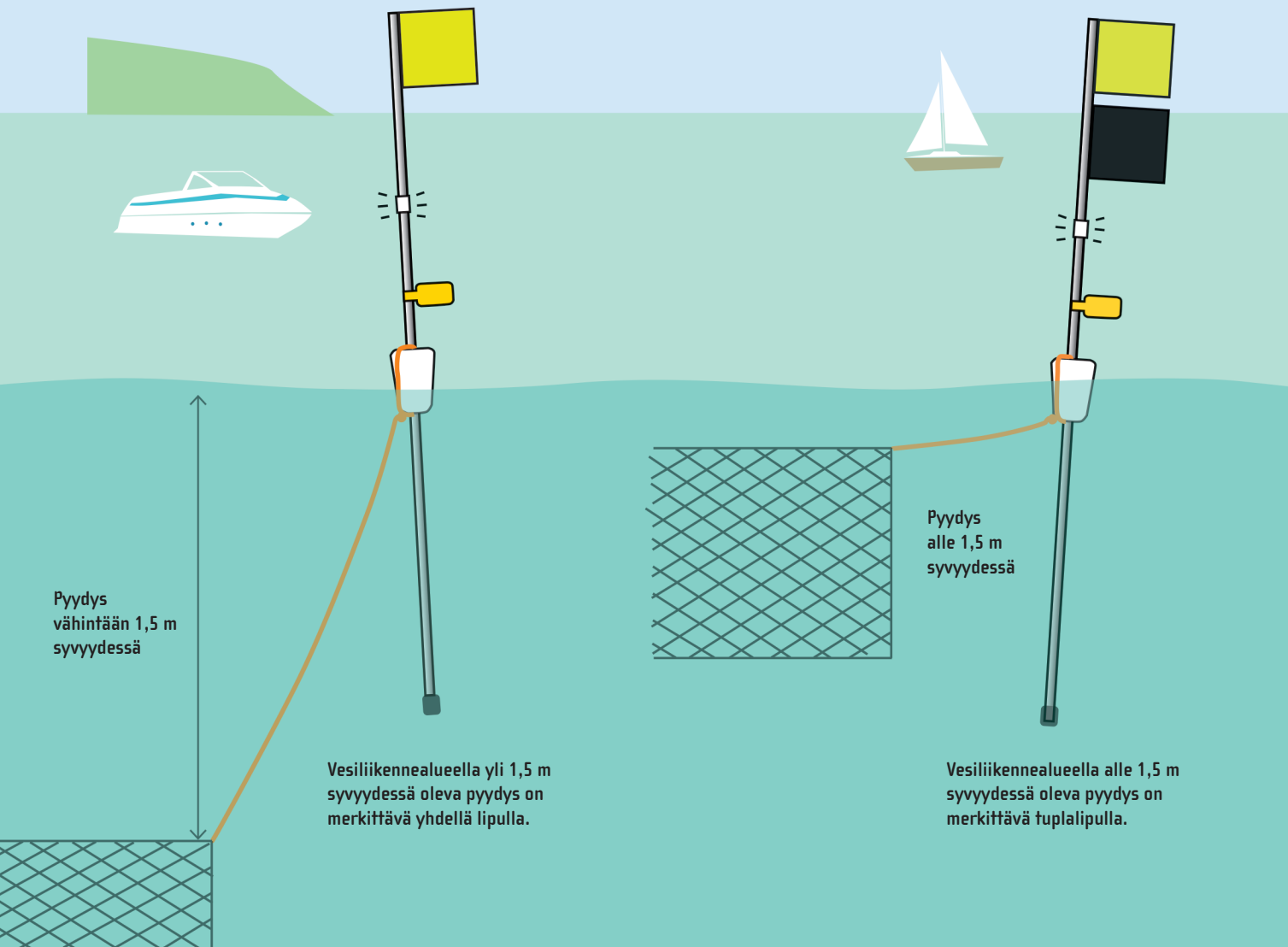


A stylized illustration of a green fish, shown from the side, swimming towards the right. The fish's body is composed of various shades of green, with a lighter green eye and a darker green dorsal fin. The background is a solid green color with wavy, horizontal lines in lighter shades of green, suggesting water. The text is centered over the fish's body.

Merkitse

pyydyksesi

oikein



Pyydys
vähintään 1,5 m
syvyydessä

Vesiliikennealueella yli 1,5 m
syvyydessä oleva pyydys on
merkittävä yhdellä lipulla.

Pyydys
alle 1,5 m
syvyydessä

Vesiliikennealueella alle 1,5 m
syvyydessä oleva pyydys on
merkittävä tuplalipulla.


MERKINTÄ VESILIIKENNEALUEELLA

Kalastusasetuksessa vesialueet jaotellaan vesiliikenteen käyttämiin ja muihin alueisiin. Vesiliikenteen käyttämiä alueita ovat muun muassa väylät, mutta myös muut vesialueet, joilla esiintyy satunnaista enemmän vesiliikennettä. Näillä alueilla

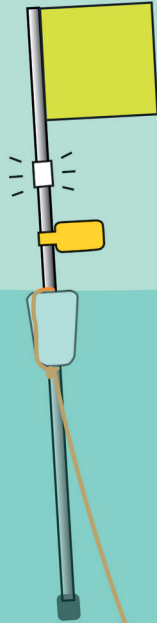
pyydys on merkittävä 1,2 m vedenpinnan yläpuolelle ulottuvaan salkoon kiinnitetyllä vähintään 20 cm leveällä ja korkealla neliön muotoisella lipulla.

Pintapyydys tulee vesiliikenteen käyttämillä alueilla merkitä kahdella päällekkäisellä lipulla.


Molemmissa tapauksissa lippusalot tulee varustaa vähintään 2 cm heijastimella.



Vesialueilla, joilla pyydykset eivät haittaa vesiliikennettä tai vesialueen muuta käyttöä, riittää pyydysten merkintä koholla tai pienikokoisemalla lipulla ja lippusallolla.



Rapumerralle riittää 5 cm pinnan yläpuolelle ulottuva koho.



MERKINTÄ MUILLA VESILLÄ

Vesialueilla, joilla on ilmeistä, että pyydykset eivät haittaa vesiliikennettä tai vesialueen muuta käyttöä, riittää vähäisempi merkintä.

Merkki voi olla koho, joka ulottuu vähintään 15 cm pinnan yläpuolelle tai 40 cm pinnan yläpuolelle ulottuva lippusalko. Koho ei saa olla läpinäkyvä. Lippu

voi olla muodoltaan neliö tai kolmio, jonka lyhyimmän sivun pituus on vähintään 15 cm.

Rapumerralle riittää 5 cm pinnan yläpuolelle ulottuva koho.

Vähäisemmän merkinnän alueita ovat esimerkiksi pienet järvet ja lammet ja syrjäiset lahtialueet tai rantojen, karien ja kasvillisuuden läheisyydessä sijaitsevat alueet.

MERKINTÄ TALVELLA

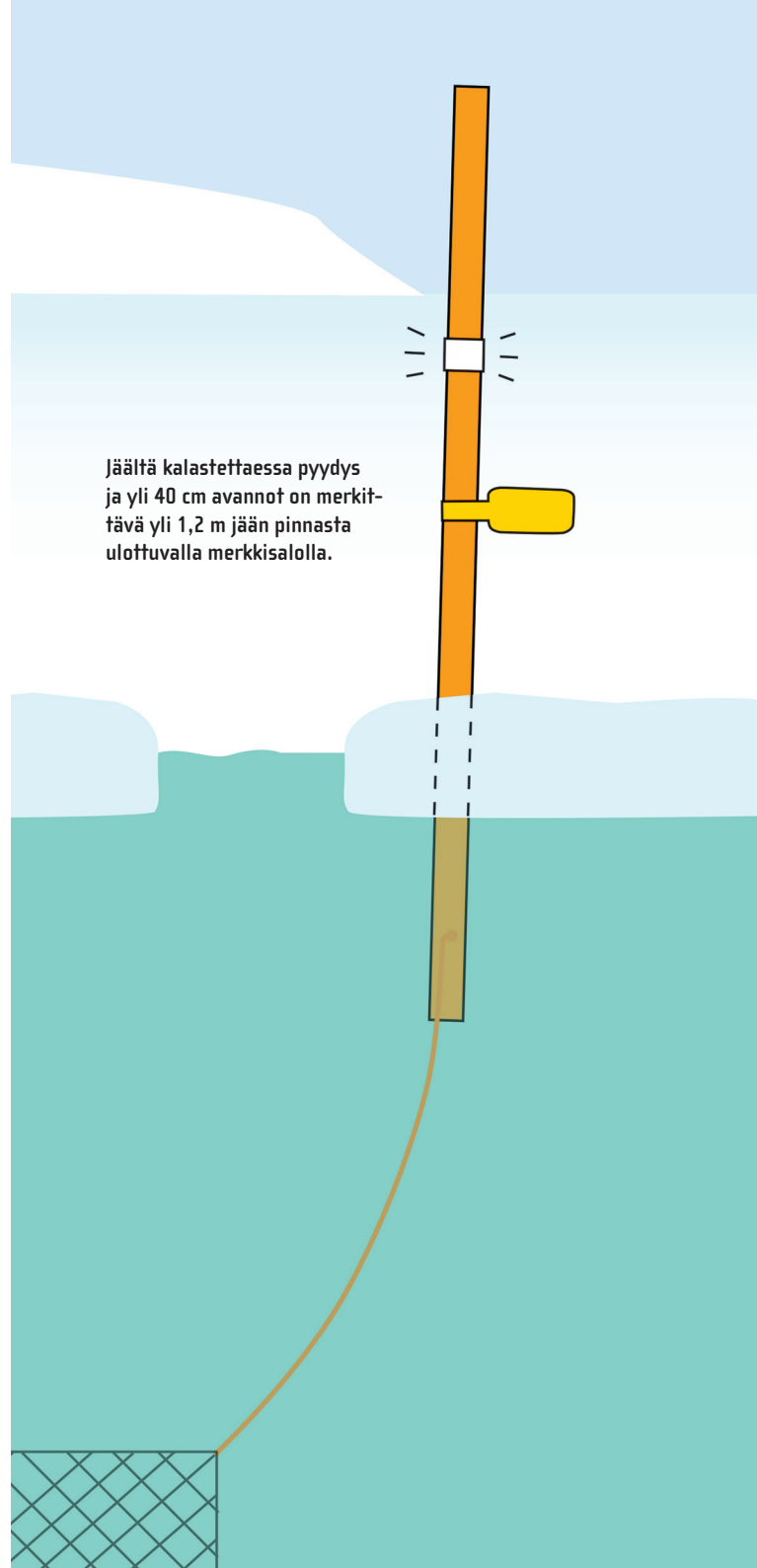
Jäältä kalastettaessa pyydys on merkittävä vähintään 1,2 m jään pinnasta ulottuvalla merkkisalolla, joka ei ole väriltään valkoinen. Samalla tavalla on merkittävä kaikki kalastamista varten tehdyt, halkaisijaltaan yli 40 cm:n avannot. Salkoon on laitettava kaikkiin sivusuuntiin näkyvä 2 cm korkea heijastin.

Jos pyydys tai usean yhteen liitetyn pyydyksen muodostama kokonaisuus on pituudeltaan yli 10 m, on merkkisalkoa käytettävä pyydyksen molemmissa päissä.

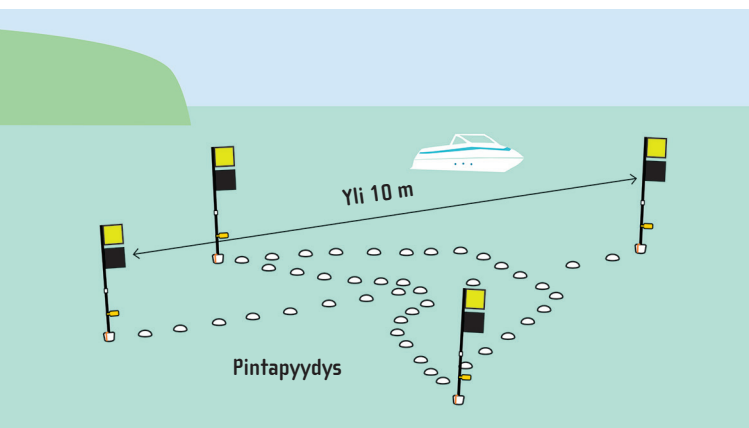


ASETUKSESSA määritellyt merkitsemistavat ovat vähimmäisvaatimuksia. Myös isompia tai korkeampia merkkejä saa käyttää.

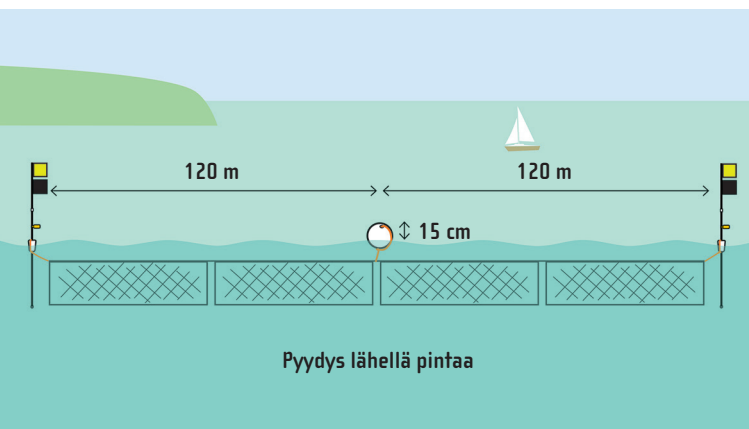
Jäältä kalastettaessa pyydys ja yli 40 cm avannot on merkittävä yli 1,2 m jään pinnasta ulottuvalla merkkisalolla.



PITKIEN PYYDYSTEN MERKINTÄ



Yli 10 m pitkät pyydykset tai jadat on merkittävä molemmista päistä ja tarvittaessa haarojen päistä.




Pitkä pintapyydydys tarvitsee välikohon jokaista alkavaa 120 m kohti.



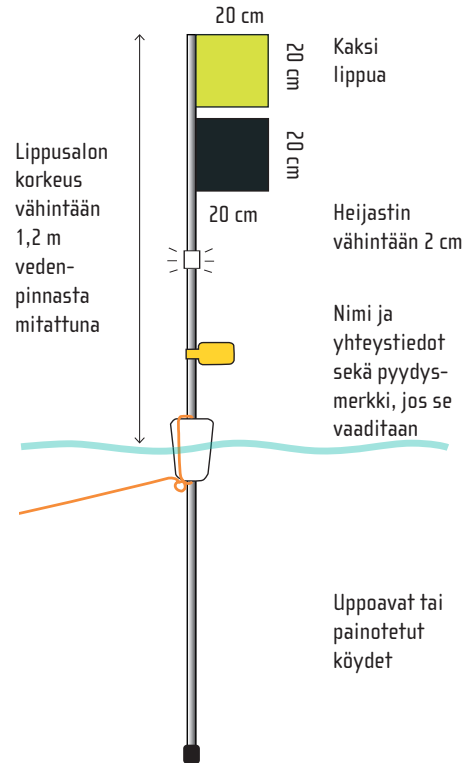
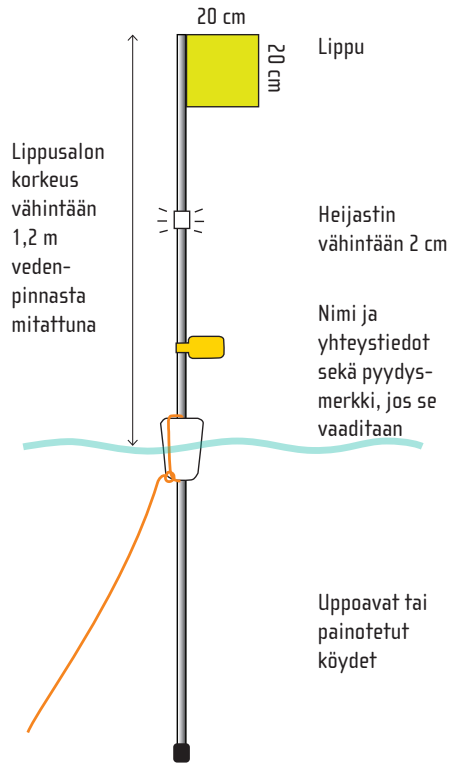
PYYDYSTEN merkintään käytettävien köysien on oltava uppoavia tai varustettu painoin.

PYYDYKSIIN NIMI JA YHTEYSTIEDOT



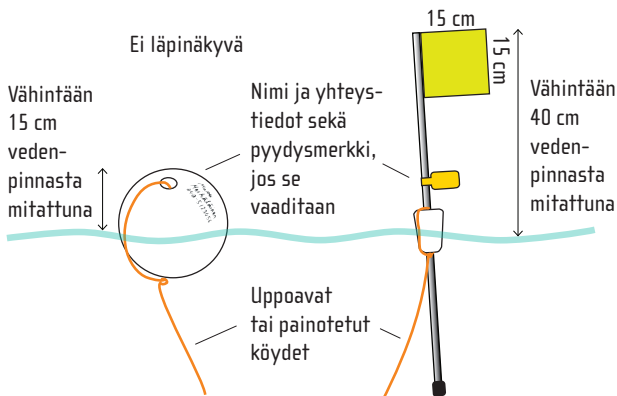
Pyydyksiin on merkittävä ainakin pyydyksen asettajan etu- ja sukunimi sekä puhelinnumero tai postiosoite, mielellään myös sähköpostiosoite. Yhteystiedot on merkittävä pyydyksen uloimman kohon, lippusalon tai merkkisalun yhteyteen. Lisäksi on käytettävä kalastusoikeuden osoittavaa merkkiä (pyydysmerkki), jos vesialueen omistaja sellaista vaatii.





Pyydysslippu, jollaista käytetään yli 1,5 m syvyydessä olevan pyydysten merkitsemiseen vesiliikennealueella.

Pyydysslippu, jollaista käytetään alle 1,5 m syvyydessä olevan pintapyydyksen merkitsemiseen vesiliikennealueella.



Koho ja lippu, jollaisia käytetään pyydysten merkitsemiseen vesiliikennealueen ulkopuolella.



Rapumerrassa käytettävä koho.

**Seisovien ja kiinteiden
pyydysten, kuten verkko,
katiska, pitkäsiima tai rysä,
selvästi havaittava merkintä
on pakollista. Merkinnän
tarkoituksena on parantaa
veneilyturvallisuutta
ja helpottaa
kalastuksenvalvontaa.**

**Esitteen tekoon on saatu tukea
maa- ja metsätalousministeriön
kalastonhoitomaksuvaroista.**

2023

Graafinen suunnittelu: Katja Kuittinen

Kuvat: Anu Välitalo

Taitto: Tapio Gustafsson

Kalatalouden Keskusliitto nro 211

2. korjattu painos

ISBN: 978-952-7004-35-7

ISSN: 0783-3954



**KALATALOUDEN
KESKUSLIITTO**

Malmin Kauppatie 26

00700 Helsinki

p. (09) 6844 590